

2016 DEC 12. 12-596/2016

Kőpíte Vadásztársaság
Szomód ①
2896 Szomód, Kiss köz 1.
Adószám: 18734751-1-11
Banksz.: 63200236-11078603

HIRDETMÉNY

Alulírott **Bencsik János** (született: Bencsik János, Egyek, 1957. 11. 17., anyja neve: Sári Gizella, lakcíme: 2545 Dunaalmás, Tatai út 29.) és a **Kőpíte Vadásztársaság Szomód** (székhelye: 2896 Szomód, Jókai utca 21., 11-02-0002003, Pk.: 60.069/2015., Tatabányai Törvényszék, adószám: 18734751-1-11, képviseli: Bencsik János elnök), mint a Komárom-Esztergom Megyei Kormányhivatal által KEH/177-21/2016. határozati számon 11-251950 Kódszámú vadászterületen több mint 20%-os földterülettel (meghatalmazással) rendelkező személyek a vadászterület tulajdonosi közösségének alakuló közgyűlését

összehívom

2017. február 15. (szerda) napján 10:00 órára

A közgyűlés helyszíne: **2545 Dunaalmás, Almási utca 86. (Csokonai Művelődési Ház)**

A közgyűlés megtartásának módja: általános szabályok szerinti, személyes megjelenéssel, vagy a Vtv. szerinti meghatalmazással megtartott közgyűlés.

A közgyűlésen csak az előzetesen érvényesen regisztráló személyek vehetnek részt, amely megközelítőleg 1-4 órán keresztül tart, így arra a 2017. február 7-n (kedden) 18:00 órakor a Közgyűléssel megegyező helyen kerül sor. Csak azon személyek regisztrálhatnak a regisztrációs eljárás során, akik a helyszínen 18:00 órakor megjelentek, a később érkezett személyeknek nem nyílik regisztrációra lehetősége, így felhívunk mindenkit arra, hogy a regisztrációs eljárásra és a közgyűlésre időben jelenjen meg a helyszínen!

Az alakuló közgyűlés érvényes, ha a vadászterületen, vadászterületnek minősülő ingatlanok tulajdonosai közül legalább egy fő személyesen, vagy képviselője útján megjelenik és a regisztrációs eljárás során regisztrálja magát. Érvénytelenség esetén a megismételt közgyűlés időpontjáról új hirdetményi meghívó kerül kifüggesztésre.

NAPIRENDEK

1. Határozatképesség megállapítása
2. Ügyrendi kérdések (levezető elnök, szavazatszámállók, jegyzőkönyv vezető, hitelesítők megválasztása)
3. A tulajdonosi közösség közös képviselőjének megválasztása (javaslat: határozatlan idejű kinevezés legfeljebb 2037. február utolsó napjáig, önálló képviseleti joggal)
4. Döntés az ingatlantulajdonost a haszonbérleti díjból megillető részesedési mértékről (javaslat: művelési ágtól függetlenül 600 Ft/ha/év évente az infláció mértékével indexálva, amennyiben az infláció > 0)
5. A tulajdonosi közösség működési szabályzatának megalkotása (megtekinthető az összehívó személynél, tartalma a Vtv. szerinti minimum tartalmi elemekkel)
6. Döntés a vadászati jog hasznosításáról (javaslat: haszonbérbe adás útján)
7. Döntés a haszonbérleti díjról (javaslat: a 4. pontban meghatározott összeggel kalkulált, a teljes vadászterület méretével felszorozott összeg, továbbá évente legalább 150,000 Ft összegű költségátalány)
8. Döntés a haszonbérleti szerződés egyéb tartalmáról (javaslat: a törvényi minimumfeltételekkel, a teljes vadgazdálkodási üzemtervi ciklus időtartamára)
9. Határozat a haszonbérlet személyéről
10. Esetlegesen az előhaszonbérleti jog kizárásáról való döntés
11. A tulajdonosi közösség nyilvántartásba vétele iránti kérelem
12. Egyebek

Kérjük a napirendi pontok fontosságára tekintettel, hogy az alakuló közgyűlésen feltétlenül szíveskedjék személyesen, vagy meghatalmazott útján megjelenni. Akadályoztatása esetén közokiratba, vagy teljes bizonyító erejű magánokiratba foglalt meghatalmazással igazolt képviselő útján szíveskedjen a közgyűlésen részt venni a 79/2004. FVM rendelet 15. számú mellékletében foglalt adattartalomra tekintettel. A tulajdonos, vagy meghatalmazott a 79/2004. FVM rendelet 9. § (3) bekezdésében foglalt iratokkal köteles a tulajdonjogát (a meghatalmazó tulajdonjogát) igazolni, erre a tulajdonosi közösség nem kötelezhető, így ennek hiányában a regisztráció sikertelen lesz! A működési szabályzat és a haszonbérleti szerződés tervezete Bencsik János összehívó személynél előzetes telefonos egyeztetést

követően (+36307180354) megtekinthető a kifüggesztés teljes időtartama alatt. Haszonbérleti szerződésre kizárólag a hirdetésnyilvánítás kiüggesztését követő 30 napon belül, a nevezett személyhez, térítvényes, postai úton megküldött ajánlattal lehet pályázni, amelynek kötelező tartalmi eleme a haszonbérleti időtartam, a haszonbérleti díj és a haszonbérlet személyének megnevezése, továbbá a 60 napnál nem régebbi bírósági kivonat az ajánlatot tevő egyesület tekintetében. Ugyanígy kell a működési szabályzat tartalmával kapcsolatos módosító indítványokat ugyanezen határidőben megtenni. A közgyűlés csak az így, határidőben megküldött indítványokról és ajánlatokról szavaz!


Felhívom figyelmét, hogy minden helyrajzi szám esetén csak egy képviselő képviselheti az ingatlant jogszerűen, így amennyiben ugyanazon ingatlan tekintetében több meghatalmazott jelenik meg és egyikük esetében sem állapítható meg a meghatalmazás kizárólagos érvényessége, úgy valamennyi, adott ingatlanra vonatkozó meghatalmazást érvénytelennek kell tekinteni!

A FÖLDTULAJDONOST MEGILLETŐ VADÁSZATI JOGGAL KAPCSOLATOS MEGHATALMAZÁS KÖTELEZŐ ADATTARTALMA

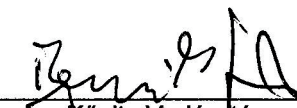
1. A meghatalmazó adatai:
 - 1.1. A meghatalmazó neve (név, születési név)/cégneve:
 - 1.2. A meghatalmazó születési helye, ideje:
 - 1.3. A meghatalmazó személyazonosságát igazoló okmányának típusa és száma, jogi személy esetén adószáma:
 - 1.4. A meghatalmazó anyja neve:
 - 1.5. A meghatalmazó lakcíme, jogi személy esetén székhelye:
2. A meghatalmazott személyes adatai:
 - 2.1. A meghatalmazott neve (név, születési név)/cégneve:
 - 2.2. A meghatalmazott születési helye, ideje:
 - 2.3. A meghatalmazott személyazonosságát igazoló okmányának típusa és száma, jogi személy esetén adószáma:
 - 2.4. A meghatalmazott anyja neve:
 - 2.5. A meghatalmazott lakcíme/jogi személy esetén székhelye:
3. A meghatalmazással érintett ingatlan(ok)ra vonatkozó adatok:
 - 3.1. Település:
 - 3.2. Helyrajzi szám:
 - 3.3. Művelési ág:
 - 3.4. Terület nagysága hektárban:
 - 3.5. Tulajdoni hányad:
 - 3.6. Tulajdoni hányadra eső terület hektárban:
4. A meghatalmazás tárgya, valamint a meghatalmazó nyilatkozata, hogy a meghatalmazás aláírásával valamennyi, azonos tárgykörben korábban adott meghatalmazását visszavonja.
5. Keltezés, a meghatalmazó aláírása
6. Tanúk
 - 6.1. neve:
 - 6.2. lakcíme:
 - 6.3. aláírása:

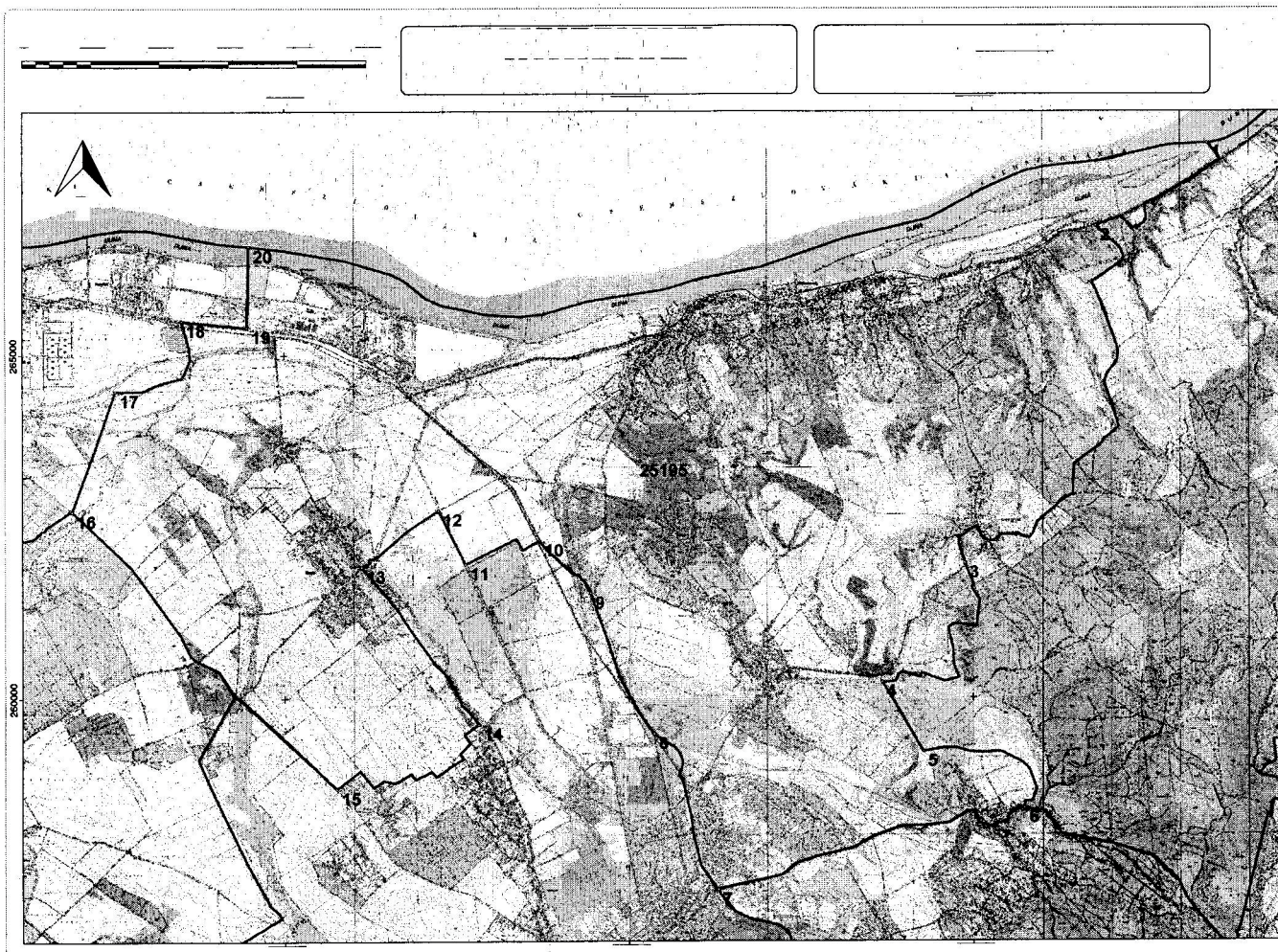
A vadászterületnek minősülő ingatlan tulajdonjoga igazolásaként el kell fogadni:
- az ingatlan tulajdoni lapjának hiteles másolatát;
- az ingatlan tulajdonjogának földhivatali bejegyzéséről szóló határozat eredeti vagy közjegyző által hitelesített másolati példányát;
- az ingatlanügyi hatóság által papíralapon vagy elektronikus adathordozón kiadott földkönyvet vagy tulajdonosi adatokkal kiegészített földkönyv kivonatot;
- az ingatlanügyi hatóság által papíralapon vagy elektronikus adathordozón kiadott, a tulajdonosok nevét, tulajdoni hányadát, a földrészletek helyrajzi számait, valamint azok területét hektárban tartalmazó összesítő
- az ingatlan-nyilvántartási adatbázishoz adatátviteli vonalon való csatlakozással számítógépes hálózaton történő adatlekéréssel történő helyszíni adatbemutatást, vagy a tulajdoni lapról elektronikus formában szolgáltatott nem hiteles másolat helyszíni bemutatását.

Kelt: Dunaalmás, 2016. 12. 09.


Bencsik János
Földtulajdonos / meghatalmazott

Köpite Vadásztársaság
Szomód
2896 Szomód, Kiss köz 1. ①
Adószám: 18734751-1-11
Banksz.: 63200236-11078603


Köpite Vadásztársaság
Földtulajdonos / meghatalmazott
Képv.: Bencsik János elnök



Köpite Vadásztársaság
Szomód ②
2896 Szomód, Kiss köz 1.
Adószám: 18734751-1-11
Banksz.: 63200236-11078603



KOMÁROM-ESZTERGOM MEGYEI KORMÁNYHIVATAL

Ikt.sz.: KEH/177-21/2016.
Tárgy: Vadászterület határának megállapítása
Ügyintéző: Nagy Károly
Elérhetőség: 34/522-510

Vadászterület határának kijelölése tárgyában hivatalból folytatott eljárásban elsőfokú vadászati hatósági jogkörben eljárva meghoztam az alábbi

HATÁROZATOT:

A 11-251950 kódszámú vadászterület határát 2017. március 1-jétől a vadászterületre vonatkozó vadgazdálkodási üzemterv hatályának lejárataig az alábbiak szerint állapítom meg:

- 1.-2. A Duna szlovákiai határvonalától a Mocsai-sziget Budapest felőli oldalánál a horgászlejáró mellett a Süttő-Almásneszmély közútig, majd a közúton haladva és a kisebb sáncot is beszámítva a Süttő közigazgatási határáig, majd tovább a Sáncokhoz vezető földútig.
- 2.-3. A Sáncokhoz vezető földút, majd a Homokbányai kövesút, Pörösdülői földút, Sipsói földút, Neszmély 0297-0300 helyrajzi számú földút, Dunaszentmiklósi 07 helyrajzi számú földúton át Dunaszentmiklóson keresztül a Petőfi utcán és a Tatai utcán keresztül a közúton a fasorig.
- 3.-4. A fason át a vadvédelmi kerítésig, majd azt követve a Szomód 069 helyrajzi számú terület Keleti majd Déli határát érintve (lőtér határa), majd innét tovább a Dunaszentmiklós - Szomód között párhuzamosan a kákás völgyi patak mentén a lőtéri aszfaltozott útig.
- 4.-5. A lőtéri szilárd burkolatú út a lőtéri irányítótoronyig.
- 5.-6. Az irányítótoronytól az állami terület (Agostyán 082, 046/1, 063/1, 050/2, 046/2) és magántulajdonú területek (Agostyán 075/15, 075/14, 079, 066/3, 066/2, 066/1, 069, 063/9, 063/8, 063/7, 052/2, 040, 049/9, 028/6, 025/13) határa a Tardos-Agostyán közútig.
- 6.-7. Tardos-Agostyán-Tata közút a tatai vasúti sínpályáig.
- 7.-8. Tovább a vasúti sínpálya és a Tata-Almásfüzitői közút kereszteződéséig.
- 8.-9. Tata-Almásfüzitői közút.
- 9.-10. A Ferenc majori tavakból az Által -érbe vezető csatornák közül a középső csatorna és a Tata-Almásfüzitői közút kereszteződési pontja.
- 10.-11. Vizesárok
- 11.-12. Vizesárok (Mikoviny árok)
- 12.-13. Javított földút Naszály központjáig.
- 13.-14. Naszály és Tata közötti közút Tata közigazgatási határáig. (fasor)
- 14.-15. Fasor és földút a Tata-Szőny közútig. (Diópusztai istálló)
- 15.-16. Tata-Szőny közút a 35 kV-os villanyvezeték kereszteződési pontjáig.
- 16.-17. Villanypászta a Komárom 0346 helyrajzi számú földútig.
- 17.-18. Földút a Szőny-füzfői csatornán keresztül a sóderbánya keleti oldalán át a közútig.
- 18.-19. Szőny-Almásfüzitői közút a Perjépusztai bejáróig.
- 19.-20. A Perjépusztai bejárótól aszfaltozott úton a iszaptározói gátig, majd tovább földúton a Dunapartig, és az országhatárig, és vissza a 1. pontig.

egyidejűleg a vadászterület tulajdonosi közösségét 11-251950 kódszámmal nyilvántartásba veszem.

Élelmiszerlánc-biztonsági és Földművelésügyi Főosztály
Földművelésügyi Osztály
2890 Tata, Új út 17.
Telefon: 34/310-909, e-mail: komarom-fm@nebih.gov.hu

A vadászterület becsült kiterjedése: 7636 ha.

Jelen határozat ellen fellebbezés benyújtására kizárólag az jogosult, aki a Komárom-Esztergom Megyei Kormányhivatal által a 11-251950 kódszámú vadászterület határára vonatkozó ajánlására módosító javaslatot tett.

A Nemzeti Élelmiszerlánc-biztonsági Hivatalhoz címzett fellebbezést a jelen döntés közlésétől számított tizenöt napon belül kell előterjeszteni a Komárom-Esztergom Megyei Kormányhivatalnál. A fellebbezést indokolni kell.

A fellebbezési eljárás igazgatási szolgáltatási díja 10.000 forint, amelyet a fellebbezés benyújtásával egyidejűleg a Nemzeti Élelmiszerlánc-biztonsági Hivatal Magyar Államkincstárnál vezetett 10032000-00289782-00000000 számú fizetési számlájára átutalás vagy fizetési számlára történő készpénzbefizetés útján kell megfizetni. A fizetési megbízás közlemény rovatában fel kell tüntetni jelen határozat számát, az ügyfél nevét és adószámát, illetve adóazonosító jelét. A jogorvoslati díj befizetését igazoló bizonylatot a jogorvoslati kérelemhez csatolni kell.

INDOKOLÁS

A Komárom-Esztergom Megyei Kormányhivatal – a vad védelméről, a vadgazdálkodásról valamint a vadászatról szóló 1996. évi LV. törvény (a továbbiakban: Vtv.) 11/A. § (2) bekezdés alapján – hivatalból 2016. március 31. napján, hirdetményi úton ajánlást tett közzé a KEH/106-21/2016 számon iktatott, a 2017. március 1-jétől kezdődő vadgazdálkodási üzemtervi időszakokra 11-251950 kódszámú vadászterület határára vonatkozóan.

A Vtv. 11/A. § (5) bekezdés szerint az ajánlással érintett vadászterület földtulajdonosa az ajánlásra a) a vadászterület határaival kapcsolatos módosító javaslatot, illetve b) új vadászterület kialakítását célzó javaslatot [az a) és b) pont a továbbiakban együtt: módosító javaslat] nyújthat be a vadászati hatósághoz a hatályos vadgazdálkodási üzemtervi ciklus utolsó vadászati évének május 15. napjáig.

A Komárom-Esztergom Megyei Kormányhivatal KEH/106-21/2016 számon, hirdetményi úton 25-1950 kódszámú vadászterület határára vonatkozó ajánlására Bencsik János (2545 Dunaalmás Tatai út 29.) 2016. május 17.-én 15 órakor személyesen előterjesztett kérelmében a 25-195 kódszámú vadászterületen belül új vadászterület kialakítását célzó javaslatot nyújtott be Hatóságomhoz, melyet 2017. 05.17.-én KEH/168-1/2016. számon iktattunk. A benyújtott módosító javaslatot megvizsgáltam és megállapítottam, hogy az nem felel meg a 7/A. § (1) bekezdés c), d), e) pontjainak.

A vad védelméről, a vadgazdálkodásról, valamint a vadászatról szóló 1996. évi LV. törvény végrehajtásának szabályairól szóló 79/2004. (V. 4.) FVM rendelet (a továbbiakban: Vhr.) 7/B § (1) bekezdés c) pontjában foglaltak alapján a vadászati hatóság a benyújtott módosító javaslatot és rendelkezésére bocsátott dokumentumokat megvizsgálja és a módosító javaslatot elutasítja, ha a) nem felel meg a 7/A. § (1) bekezdésében, valamint a Vtv. 11/A. § (7) és (8) bekezdésében meghatározott feltételeknek.

Mivel a benyújtott módosító javaslat nem felel meg a 7/A. § (1) bekezdés c), d), e) pontjaiban meghatározott feltételeknek, ezért a Vhr. 7/B. § (1) bekezdés c) pontja alapján benyújtott módosító javaslatot a fentiek figyelembevételével elutasítottuk a 2016.05.23. kelt, KEH/168-2/2016 számú határozatunkban.

Határozatunk ellen az ügyfél 2016.06.06.-án fellebbezéssel élt, melyet KEH/184-1/2016 számon iktattunk.

A benyújtott fellebbezést a Nemzeti Élelmiszerlánc-biztonsági Hivatal elbírálta, és a KEH/168-2/2016. számú határozatot az indoklás megváltoztatásával helybenhagyta. A Vtv. 11/A. § (10) bekezdése szerint, ha a vadászati hatóság ajánlásában szereplő vadászterület határára nem érkezik érvényes módosító javaslat, a vadászati hatóság a vadászterület határának megállapítására vonatkozó szabályok szerint hivatalból megállapítja a vadászterület határát. A vadászterület határának megállapítására hozott KEH/177-21/2016 számú határozatunkat Bencsik János (2545 Dunaalmás, Tatai út 29.), és a Kőpíte Vadásztársaság (2886 Szomód, Jókai u. 21.) által dr. Presser Zoltán Tibor (2832 Vértessomló, Ady Endre u. 30.) útján benyújtott jogorvoslatra irányuló beadványát a Nemzeti Élelmiszerlánc-biztonsági Hivatal elbírálta. A Hivatal a Hatóságomnál KEH/184-6/2016 számon iktatott határozatában a KEH/177-21/2016. számú határozatot megsemmisítette, ezért hatóságunk hivatalból megállapítja a vadászterület határait a vadászterület határának megállapítására vonatkozó szabályok szerint.

A Vtv. 8. § (1) bekezdés alapján vadászterületnek minősül – hasznosítási formájától függetlenül – az a földterület, valamint vízfelület, amelynek kiterjedése a háromezer hektárt eléri, és szemközti határvonalainak távolsága legalább háromezer méter, továbbá, ahol a vad

- a) a szükséges táplálékot megtalálja,
- b) természetes szaporodási feltételei, valamint
- c) természetes mozgásigénye, búvóhelye, nyugalma adott.

A Vtv. 8. § (2) bekezdése szerint, nem minősül vadászterületnek, és a vadászterület kiterjedésének megállapításánál figyelmen kívül kell hagyni az azon található

- a) település közigazgatási belterületét, valamint
- b) lakóingatlanul szolgáló bekerített külterületi ingatlan,
- c) tanya, valamint major,
- d) temető,
- e) nem mező-, erdő- vagy vadgazdálkodási célból bekerített hely,
- f) repülőtér,
- g) közút, valamint a közút és annak fel- és lehajtója által határolt, továbbá
- h) vasút

területét.

A Vtv. 8. § (3) bekezdése alapján a vadászterület határa nem terjedhet át a vadgazdálkodási tájegység határán.

A vad védelméről, a vadgazdálkodásról, valamint a vadászatról szóló 1996. évi LV. törvény végrehajtásának szabályairól szóló 79/2004. (V. 4.) FVM rendelet (továbbiakban: Vhr.) 3. § (4) bekezdése szerint, a vadászterület határa a Vtv. 8. §-a és 19. § (2) bekezdése alkalmazásában olyan, tartós nyomvonalas létesítmény, vonalas jellegű természeti tereptárgy, erdőtag határvonala vagy közigazgatási határvonal lehet, amelynek nyomon követhetősége és beazonosíthatósága az üzemtervi időszak végéig fennmarad.

A Vtv. 19. § (2) bekezdése szerint a vadászterület határának megállapításánál figyelemmel kell lenni:

- a) a vadászterület rendeltetésére;

- b) a vadászterületté minősíthető föld tulajdoni, használati viszonyaira;
- c) a vad mozgási körére, életfeltételeire, védelmére, valamint az élőhely ökológiai adottságaira;
- d) az érintett földrészek művelési ágára;
- e) a területen mező-, erdő- vagy vadgazdálkodási tevékenységet folytató szervezet belső szervezeti felépítésére;
- f) a biztonságos vadászat lehetőségére;
- g) az erdőterv betartásának lehetőségére;
- h) államhatár esetében a szükséges védőtávolságra, továbbá arra, hogy
- i) zárványterület ne keletkezzen;
- j) a háromezer hektár vagy azt meghaladó természetvédelem alatt álló területek – a védelmükhöz szükséges övezettel együtt – lehetőleg önálló vadászterületet képezzenek;
- k) a háromezer hektárnál kisebb területű természetvédelem alatt álló területek lehetőleg egy vadászterületre essenek;
- l) a vadászterület határának egyértelmű azonosíthatóságára, tartósságára és nyomon követhetőségére.

A Vtv. 20. § (1) bekezdése alapján, a vadászterület határának megállapítása a vadgazdálkodás üzemterv időtartamára szól, és ezen időtartam alatt köti a mindenkori földtulajdonosokat.

A vadászterület határának megállapításával kapcsolatos eljárásom során megvizsgáltam kijelölésre tervezett vadászterület határát és megállapítottam, hogy a vadászati hatóság által megállapított vadászterület határa megfelel a Vtv. 8. § és a Vtv. 19. § (2 és a Vhr. 3. § (4) bekezdésében foglaltaknak.

A megyei kormányhivatalok mezőgazdasági feladatainak meghatározásáról szóló 68/2015. (III. 30) Korm. rendelet. 40. §-a alapján, a vadászterület határának megállapítására irányuló eljárásban, ha vadászterület védett természeti területet osztana meg, szakkérdésként kell vizsgálni, hogy vadászterület megállapítása a természet védelmére vonatkozó nemzeti és közösségi jogi követelményeknek a megkeresésben foglaltak szerint megfelel-e.

Ezen szakkérdést hatóságom megvizsgálta, mellyel kapcsolatban az alábbi megállapítást tette: a vadászterületek kialakítása nem ellentétes a természetvédelmi célkitűzésekkel, a vonatkozó jogszabályok betartásával történő vadgazdálkodás védett természeti értéket- és területet, Natura 2000 területet- és jelölő fajt nem veszélyeztet, a vadászterületek lehatárolása természet- és tájvédelmi érdeket nem sért.

A Vtv. 6. § (2) bekezdése szerint a vadászterület határát megállapító határozat alapján az érintett földtulajdonosok vadászati joggal rendelkező közösséget (a továbbiakban: tulajdonosi közösség) alkotnak. A tulajdonosi közösséget, valamint a tulajdonosi közösség képviselőjét a vadászati hatóság nyilvántartásba veszi, illetve az e törvény végrehajtására kiadott rendeletben foglalt esetben a nyilvántartásból törli.

A Vhr. 2. § (1) bekezdése alapján a vadászterület határának megállapításával egyidejűleg a vadászati hatóság a tulajdonosi közösséget a hozzá tartozó vadászterület azonosító kódszámánál megjelölésével nyilvántartásba veszi. A tulajdonosi közösség nyilvántartásba vételekor a vadászterület azonosító kódszáma a vadászterület sorszámát és a vadászterület fekvése szerinti megye kódját tartalmazza.

A fentiek alapján a 11-251950 kódszámú vadászterület tulajdonosi közösségét nyilvántartásba vettem.

A fent leírtakat alapján a rendelkező részben foglaltak szerint döntöttem.


Döntésemet a megyei kormányhivatalok mezőgazdasági feladatainak meghatározásáról szóló 68/2015. (III. 30.) Korm. rendelet 13. § (1)-(4) bekezdései alapján biztosított jogkörömben eljárva hoztam meg.

Határozatomat a közigazgatási hatósági eljárás és szolgáltatás általános szabályairól szóló 2004. évi CXL. törvény 71. § (1) bekezdésének és 72. § (1) bekezdésének megfelelően hoztam.

A jogorvoslat lehetőségét a Vtv. 11/C. § (2) bekezdés szerint biztosítottam.

A fellebbezési eljárás díjáról történő tájékoztatás a Nemzeti Élelmiszerlánc-biztonsági Hivatal valamint a megyei kormányhivatalok mezőgazdasági szakigazgatási szervei előtt kezdeményezett eljárásokban fizetendő igazgatási szolgáltatási díjak mértékéről, valamint az igazgatási szolgáltatás díj fizetésének szabályairól szóló 63/2012. (VII. 2.) VM rendelet 2. § (1)-(3) bekezdésén, valamint a 4. § (1) és (3) bekezdésén alapul.

Tata, 2016. november 9



Dr. Kancz Csaba
kormány megbízott

Kapják:

- 1) Kormányhivatal hivatalos hirdetőtáblája és elektronikus felülete
- 2) Almásfüzitő
- 3) Dunaalmás
- 4) Dunaszentmiklós
- 5) Komárom
- 6) Mocsa
- 7) Naszály
- 8) Neszmély
- 9) Szomód
- 10) Tata